חוק התכנון והבניה, התשכ"ה - 1965
תכנית מתאר מקומית

מס' 555-1055011

מאא/590 - בית עלמין אור יהודה

תשריט מצב מוצע	גליון 1 מתוך 1
מחוז	תל-אביב
מרחב תכנון מקומי	אור יהודה
רשות מקומית	
ישוב	
תכנית בסמכות	מחוזית
איחוד וחלוקה	ללא איחוד וחלוקה
היתרים או הרשאות	תכנית שמכוחה ניתן להוציא היתרים או הרשאות
מונה תדפיס התשריט	13
מועד הפקה	21/03/2023 15:06
שטח התכנית	64.94 דונם קנה מידה 1:1250

אישורים בתכנית מס' 555-1055011

הוועדה המקומית לתכנון ובניה אור יהודה
תכנית נדונה בישיבה
מס' 590/מאא מיום 06/02/2022
מס' 555-1055011
הוחלט להמליץ בפני הוועדה המחוזית להפקיד תכנית זו
לאמצן שאנו
אדריכלית עיר
מהנדס הוועדה המקומית
עו"ד יגאל אור-הוועדה
22/02/2022
חתימה

שמות*

מגיש התכנית	רשות מקומית תאגיד: עריית אור יהודה
עורך ראשי	יזאיל קומט תאגיד: .קומט אדריכלים בע"מ
יזם	רשות מקומית תאגיד: עריית אור יהודה

טבלת גושים וחלקות*

מספר גוש	חלק/ כל הגוש	מספרי חלקות בשלמות	מספרי חלקות בחלקיות
6222	חלק	118, 122	21, 24, 29, 32, 37, 40, 87-89, 120, 124
7263	חלק		88

* הרשימה המלאה מפורטת בהוראות התכנית / בהודעה שפורסמה בעיתונות וברשומות

הריני מצהיר בזאת כי המפה הטופוגרפית/המצבית המהווה רקע לתכנית זו, נערכה על ידי ביום 02.07.22 והיא הוכנה לפי הוראות נוהל מבא"ת ובהתאם להוראות החוק ולתקנות המודדים שבתוקף.
דיוק הקו הכחול והקדסטר: מדידה גרפית

מוטי אליהו	1535		
שם המודד	מספר רשיון	חתימה	תאריך

מקרא

- גבול תכנית
- גוש 1234 גבול גוש מוסדר
- חלקה גבול חלקה מוסדרת
- דרך מוצעת
- בית קברות
- תחום השפעה
- הנחיות מיוחדות
- קו-בנין
- ציר
- קו עזר3
- קו עזר1
- עץ/עצים לשימור
- עץ/עצים לכריתה
- מתקן הנדסי

תרשים התמצאות - קנ"מ 1:26000

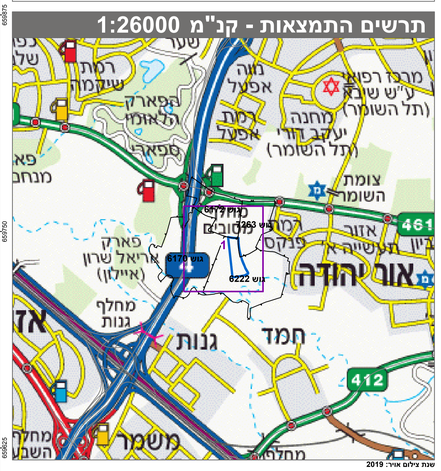
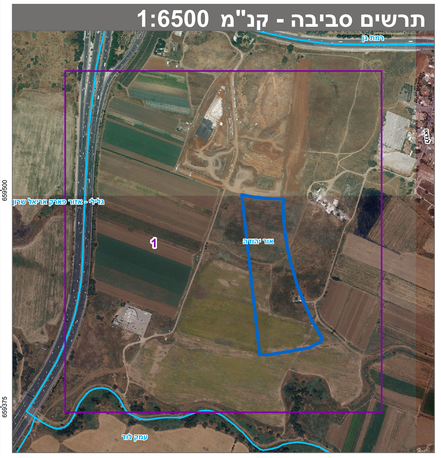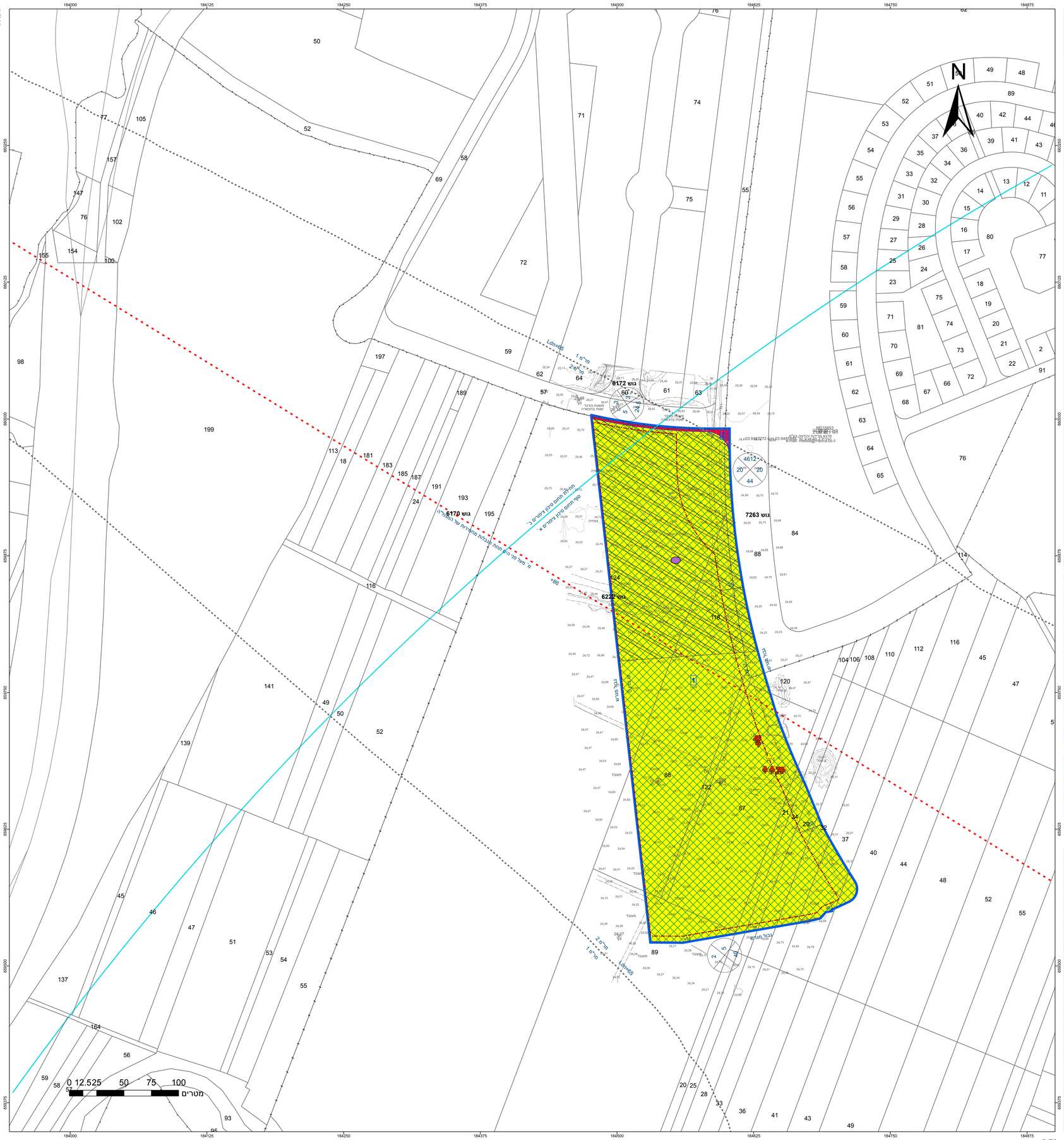
תרשים סביבה - קנ"מ 1:6500